

DIE 22. MVV-

# Stadt- Rallye

Der große Münchner Rätsel-Spaziergang  
durch zwei Stadtviertel.

OIS GIASING +  
AUF NACH WESTEN

# Inhalt

---

Wir freuen uns, dass Sie an der 22. Stadtrallye teilnehmen, und wünschen Ihnen viel Spaß und viel neues Wissen!

<b>3</b>	ÜBERBLICK
<b>4</b>	OIS GIASING
<b>25</b>	AUF NACH WESTEN
<b>40</b>	IMPRESSUM + BILDNACHWEIS

# Liebe

RALLYE-FANS,

**freuen Sie sich auch dieses Jahr wieder auf Entdeckungstouren durch zwei Stadtviertel mit unterschiedlichen Charakteren.** Giesing, das ehemalige Dorf rechts der Isar, hat sich von der wenig angesehenen Vorstadt zu einem lebendigen Stadtteil entwickelt und bietet eine bunte Mischung von der quirligen Einkaufsstraße bis zu ruhigen Ecken, in denen scheinbar die Zeit stehen geblieben ist: Ois Giasing!

Im heutigen Bezirk Neuhausen-Nymphenburg gab es für die rasant wachsende Stadt Anfang des 20. Jahrhunderts noch viel Platz für neue Bauprojekte. Dazu zählten ein großer Friedhof, ein Sportstadion und elegante Villensiedlungen. Der Spaziergang gibt Einblicke in beliebte Freizeitoasen, idyllische Wohnstraßen und zu guter Letzt in einen Biergarten – auf nach Westen!

---

NATÜRLICH GIBT ES  
UNTERWEGS VIELE FRAGEN  
ZU BEANTWORTEN. ES  
ZÄHLEN DIE ANGABEN  
AM JEWEILIGEN ORT, NICHT  
DIE ERGEBNISSE VON  
INTERNET-RECHERCHEN.

# Ois Giasing

---

Streifzug durch ein buntes Viertel  
**STADTRALLYE TEIL 1**

**Start:** Haltestelle Ostfriedhof  
Tram 25, 18, Bus X30, CityRingBus 58, 68

**Ende:** Tegernseer Platz / Silberhornstraße  
U2, U7, U8, Tram 25, Bus X30, CityRingBus 58, 68

# 790

---

## TAUCHT DER ORT „KYESINGA“ ZUM ERSTEN MAL URKUNDLICH AUF.

Durch viele Jahrhunderte blieb Giesing ein kleines Dorf mit einigen Bauern- und Handwerkeranwesen, einer Kirche und einem Friedhof. Erst im Laufe des **19. Jahrhunderts** stieg durch die Zuwanderung von Kleinstgewerbetreibenden und Tagelöhnern die Einwohnerzahl sehr schnell. Giesing entwickelte sich zum Arbeiterviertel und zu einer der ärmsten Gegenden der Stadt. **1854** wurde Giesing nach München eingemeindet.

## UNSER SPAZIERGANG FÜHRT ZUNÄCHST DURCH DIE TEGERNSEER LANDSTRASSE.

Sie ist von den Anfängen bis heute Giesings Hauptstraße. Häuser aus den unterschiedlichsten Zeiten reihen sich aneinander und geben ihr zusammen mit dem bunten Ladenmix ein unverwechselbares Gesicht.



VOM

# ECKHAUS

TEGERNSEER  
LANDSTRASSE 14  
GEHT ES STADT-  
AUSWÄRTS RICHTUNG  
SILBERHORNSTRASSE.

Nach ein paar Schritten  
werden uns verschiedene  
Tätigkeiten präsentiert.



1) Wo zeigt dieser Herr seine Arbeit?

.....

Haus-Nr.

# Weiter geht es

ZUR NÄCHSTEN ECKE.

Der Blick nach rechts fällt auf ein Kunstwerk, das aus Sicherheitsgründen von der vertikalen in die horizontale Lage versetzt wurde und jetzt seinem natürlichen Verfall entgegenliegt.

2) Aus welchem Material besteht diese Skulptur?

.....  
Allgemeiner Begriff

Über die Edelweißstraße erreichen Sie den Alpenplatz, an dem eine Bank eine Bank gespendet hat.

3) Wo hat Ersterer ihre Geschäftsstelle?

.....  
Lösungswort



VOM ALPENPLATZ ZWEIGT DIE KLEINE ABER FEINE

# Untere Grasstraße

AB, IN DER SICH EINIGES ENTDECKEN LÄSST.



4a) Von welchem Haus lacht er herab? Die Details machen den Unterschied!

.....  
Haus-Nr.





**4b) Wie viele Damen spielen auf Blasinstrumenten?**

.....

**Lösungszahl**

**4c) Auf welchem Stockwerk befindet sich ein goldener Christus?**

.....

**Lösungszahl**

**4d) Und auf welchem die Figur mit einem Haus zu ihren Füßen?**

.....

**Lösungszahl**

**5) Wann wurde das Eckhaus zur Gietlstraße (Untere Grasstraße 16) gebaut?**

.....

**Lösungszahl**

FOLGEN SIE DER

# Gietlstraße

NACH LINKS UND FINDEN SIE HERAUS:

6a) Auf welche Jahreszahl kann die blau gewandete Himmelskönigin verweisen?

.....

Lösungszahl

Weniger fromm ist eine andere Fassade dekoriert.

6b) Von wie vielen Nadelbäumen werden nackte Figuren eingerahmt?

.....

Lösungszahl



# ECKE

AN DER NÄCHSTEN  
GEHT ES NACH RECHTS  
IN DIE OBERE GRASSTRASSE,

direkt zu einer berühmt gewordenen Baulücke. In der Umgebung informieren mittlerweile nicht mehr ganz aktuelle Plakate über Mahnwachen.

7) Welchen Namen hatte das Haus, das hier stand?

.....  
Lösungswort



Sie sind mitten in der **Feldmüllersiedlung** angelangt, die uns in Giesings frühere Zeiten versetzt. Sie hat ihren Namen von Theres Feldmüller, die von 1840-46 in Giesing lebte und sich als „Investorin“ betätigte. Mit ererbtem Vermögen erwarb sie Grund und verkaufte diesen – aufgeteilt in kleine Parzellen – nach und nach als Bauplätze. Zu den Käufern zählten vor allem zugewanderte Handwerker und Gewerbetreibende. Es fällt nicht schwer sich vorzustellen, wie einst Kartoffel-, Holz- oder Milch- und Eierhändler das Straßenbild prägten. **1984** startete die Münchner Gesellschaft für Stadterneuerung (MGS) ein umfassendes Sanierungsprogramm, um das denkmalgeschützte Siedlungsensemble der Nachwelt zu erhalten.

# Unser Bummel

DURCH DIE SIEDLUNG FÜHRT AN  
DER NÄCHSTEN ECKE NACH RECHTS  
IN DIE KIESSTRASSE UND WIEDER AN  
DER NÄCHSTEN ECKE NACH LINKS IN  
DIE UNTERE GRASSTRASSE.

Ein Haus mit **grünen Fensterläden** beherbergt  
einen Kindergarten.



8) Wer ist zuständig, wenn man dort ein Freiwilliges Soziales Jahr machen möchte?

Der .....

Lösungswort

DIE STRASSE MÜNDET IN DIE  
*Echostraße,*

DER SIE NACH LINKS BIS ZUR AMPEL FOLGEN.



Bevor Sie den Fuß auf die Straße setzen, um diese zu überqueren, drehen Sie sich um und lernen den Namensgeber der Straße kennen.

9) In welcher Art Urkunde taucht der Namen „Kyesinga“ das erste Mal auf?

.....

Lösungswort

GEHEN SIE

*gerade* — *aus*

WEITER, BIS ZUR NÄCHSTEN QUER-  
STRASSE, DER SILBERHORNSTRASSE.

Auch hier kann man sich schlau machen.




**10) Wie alt war Herr Silberhorn, als er Pfarrer von Hl. Kreuz wurde?**

.....  
**Einfache Rechnung**

QUEREN SIE DIE SILBERHORNSTRASSE UND  
LAUFEN AUF DIESER WEITER NACH RECHTS.

An der Sägstraße – der Name erinnert an die  
handwerklich geprägte Vergangenheit dieser  
Gegend – werfen Sie einen Blick auf die  
verblässende Fassadenmalerei „Ois Giasing“.



**11) Wie viele Fahnen schwenkt das männliche(!) Münchner Kindl?**

.....  
**Lösungszahl**

IN DER

# Kistlerstraße



(KISTLER = SCHREINER)  
LÄDT HINTER BÄUMEN EIN  
SPIELPLATZ ZUR PAUSE  
EIN. UNSER WEG FÜHRT  
WEITER BERGAB.

Die imposante neogotische Hl. Kreuz-Kirche, ein Giesinger Wahrzeichen, kommt in den Blick. Sie wurde 1886 eingeweiht, die alte Giesinger Kirche zwei Jahre später abgerissen.

Alte Giesinger Kirche, 1886,  
mit der neuen Kirche am linken Bildrand

Der ursprünglich sehr steile Anstieg auf den Giesinger Berg galt als gefährlichste Straße Münchens und war immer wieder Schauplatz schwerer Unfälle. Mit mehreren Regulierungsmaßnahmen versuchte man, die Steigung zu entschärfen und opferte dafür etliche Häuser, die sich den Hang hinaufzogen. Der größte Eingriff erfolgte 1934: Die Straße auf den Giesinger Berg wurde erheblich verbreitert und die Martin-Luther-Straße komplett neu angelegt. Wiederum wurden zahlreiche Gebäude des alten Bauerndorfs abgerissen und der Giesinger Ortskern durch die breiten Straßenschneisen endgültig zerstört.

Die Vorherrschaft des Autos ist am Giesinger Berg ungebrochen. Nur durch Unterführungen kann man als Fußgänger von einer Seite auf die andere kommen.

Im Sommer 2023 beschloss der Stadtrat, an der riesigen Kreuzung die Fahrspuren für Autos zu reduzieren. In alle Richtungen sollen nahtlose Radverbindungen entstehen, zudem sind drei neue Ampeln für Fußgänger und Radler geplant.

NEHMEN SIE DIE TREPPE

# ZUR UNTERFÜHRUNG.

AN DER HAUPTUNTERFÜHRUNG, BEIM LEGENDÄREN WIRTSHAUSBESITZER UND „**BAYERISCHEN HERKULES**“ HANS STEYRER, GEHT ES NACH LINKS UND AM ENDE SCHARF LINKS DIE TREPPE HINAUF.



Info für Rollstuhlfahrer:innen  
und Kinderwägen:

Sie folgen weiter der Martin-Luther-Straße nach links bergan und queren diese an der Ampel. Ein Stück weiter nach rechts führt die Weinbauernstraße zur Bergstraße und dort nach rechts zur Lutherkirche.



SIE ERREICHEN DIE

# Lutherkirche,

die **1927** eingeweiht und nach den Kriegszerstörungen ab **1951** vereinfacht wiederaufgebaut wurde.


12) Wie viele Luther-Thesen sind hier angeschlagen?

.....  
Lösungszahl

13) Welches Unternehmen in direkter Nachbarschaft zur Luther-Kirche erfreut sich großer Beliebtheit?

.....  
Lösungswort

WEITER GEHT ES DIE BERG-STRASSE ENTLANG BIS ZUR ZWEITEN QUERSTRASSE, DER ZEHENTBAUERNSTRASSE.



14) Welchen Namen hatte der Bauernhof an der Ecke Berg-/Zehentbauernstraße?

.....  
Lösungswort

AM ENDE DER ZEHENTBAUERNSTRASSE WIRD  
ES BUNT. DER

# Graffiti-

Künstler WON ABC hat hier seinen einstigen Lehrmeister und Akademieprofessor verewigt. Auch das Logo des Gebäude-Eigentümers hat einen Platz.



15) Wie lautet die Buchstabenfolge?

.....

Lösung

# UM DIE Ecke

sind Persönlichkeiten aus der Zeit  
der Münchner Räterepublik verewigt.



16) Bei wem findet sich diese Hand?

.....  
Nachname

FOLGEN SIE WEITER DER

# Tegernseer Landstraße


BIS ZUM ALLSEITS BEKANNTEN FAST-FOOD-RESTAURANT AN DER NÄCHSTEN ECKE.

Am Eingang sind zwei Jahreszahlen vermerkt.



17) Notieren Sie die Differenz der Zahlen.

.....  
Lösungszahl





ÜBER DIE AMPEL STEuern SIE DAS AREAL ZWISCHEN MARTIN-LUTHER-STRASSE UND TEGERNSEER LANDSTRASSE AN, DEN SOGENANNTEN

# Grünpitz

Die Kastanienbäume erinnern noch an Wirtshaus und Biergarten des Bergbräu, dessen Zeiten lang vorbei sind. Jahrzehntlang beherrschte der Automarkt Giesing das Bild, bis das Areal 2010 von der Stadt München gekauft und 2014 bis zur endgültigen Gestaltung an den Verein Green City verpachtet wurde. Vielfältige Aktivitäten wie Flohmärkte, Fußballpartys oder Urban Gardening finden hier statt, ein Kiosk sorgt für Verpflegung.

18) Auf welche Zahl zeigt das Tier am Eingang?

.....  
Lösungszahl

ÜBER DIE TEGERNSEER LANDSTRASSE  
GEHT ES ZURÜCK ZUM TEGERNSEER  
PLATZ/SILBERHORNSTRASSE.

Unterwegs treffen Sie einen

*weißen  
Löwen*

auf grünem Grund.



19) Welchen Namen hat dieser Treffpunkt?

.....  
Lösungswort

DIE

# TELA-POST



**Das Postamt am Tegernseer Platz** ist ein bedeutender Bau des namhaften Architekten Robert Vorhoelzer. Nach seiner Fertigstellung 1929 waren viele über das moderne Gebäude im Stil der „**Neuen Sachlichkeit**“ entsetzt. Die Aufregung über die „**kümmerliche Nacktheit**“ dieser „**Postkiste**“ mitten im vorstädtischen Giesing schlug hohe Wellen. Trotzdem ist die Tela-Post zu einem Wahrzeichen geworden, das aus dem Stadtviertel nicht mehr wegzu-denken ist.

Unser Streifzug endet an der Giesinger Geschichtssäule, die etwas unscheinbar nahe dem Backwarenkiiosk auf dem Areal vor der Tela Post steht.

20 a) Was stand früher an dieser Stelle?

Giesinger  
.....

20 b) Wie viele Giesinger Bürger wurden 1919 erschossen?

.....  
Lösungszahl

# Geschafft!

Haben Sie noch Lust auf mehr Entdeckungen und Rätsel vor Ort?  
**Auf nach Westen!**

Die **Lösungen** mit den richtigen  
Antworten finden Sie unter  
[mvv-muenchen.de/stadtrallye](https://mvv-muenchen.de/stadtrallye)





# Auf nach Westen

---

Unterwegs zwischen Friedhof,  
Dante und Biergarten.

## STADTRALLYE **TEIL 2**

**Start:** Busbahnhof der Haltestelle Westfriedhof  
U1, U7, Tram 20, 21, Bus 151, 164, 165, 180

**Ende:** Biergarten an der Taxisstraße / Haltestelle Gern  
U1, U7


W

N



NUTZEN SIE DEN KLEINEN EINGANG (HAUPTEINGANG OST) GEGENÜBER DES BUS-BAHNSTEIGS NR. 6 FÜR EINEN ABSTECHER IN DEN

# Friedhof



Der Westfriedhof  
in der Vogelschau, 1905

Der **1898** angelegte und knapp 50 ha große Friedhof ist in verschiedene Bereiche aufgeteilt.

1) Welcher Nadelbaum ist Namensgeber für einen Hain?

.....

Lösungswort

Der Blick fällt auf eine Mariensäule.

2) Welches Tier schmückt den Sockel?

.....

Lösungswort

MACHEN SIE

*kehrt*

180°

UND GEHEN WEITER ENTLANG  
DER FRIEDHOFSMAUER RICHTUNG  
AUSSEGNUMGSHALLE.

Richten Sie Ihr Augenmerk auf die  
Eingangstür des Gebäudes mit dieser  
Hausnummer.



3a) Wohin führte die Tür?

.....

Lösungswort

3b) Welche Jahreszahl hat sich in der schmuckvollen Fassade versteckt?

.....

Lösungszahl

DURCH EINE KLEINE

# Grünanlage

ERREICHEN SIE DIE KREUZUNG ÜBER DIE  
BALDURSTRASSE UND DIE LINKE STRASSESEITE –  
STADTEINWÄRTS – DER DANTESTRASSE.

Der italienische Dichter und Philosoph Dante Alighieri (1265 – 1321) erfreut sich hier großer Beliebtheit, er dient nicht nur der Straße als Namensgeber. Es beginnt bei der „Villa Dante“ und setzt sich fort beim „Augustiner am Dante“.



Das „Dante“ (offiziell: Städtisches Stadion an der Dante-  
straße) wurde **1928** als Münchner Großstadion eröffnet  
und diente u. a. den Münchner Fußballvereinen als  
Spielstätte und für die Olympischen Spiele als Trainings-  
platz. Heute ist es die Heimat der beiden Münchner  
American-Football-Mannschaften „Munich Cowboys“  
und „München Rangers“. Hin und wieder finden noch  
Leichtathletikveranstaltungen, Jugendfußballturniere  
und Schulsportfeste statt. 2022 wurde das Stadion in die  
Liste der Baudenkmäler aufgenommen.

4) Wie hieß dieses Wirtshaus früher? Notieren Sie das letzte Wort des Namens.

.....  
Lösungswort

WENN DAS TOR GEÖFFNET IST, MACHEN SIE EIN PAAR SCHRITTE AUF DAS GELÄNDE UND BETRACHTEN SIE DIE PRÄSENTATION VERSCHIEDENER

# Sportarten

Folgende Fragen lassen sich auch bei **geschlossenem Tor** beantworten:

5) Welcher Münchner Bevölkerungsgruppe wurde hier ein Domizil zugedacht?

.....  
Lösungswort

6) Welche Instrumente dürfen auf dem Gelände nicht benutzt werden?

.....  
Lösungswort



# Spazieren

SIE WEITER DURCH DIE DANTESTRASSE.



Um die nächste Frage zu beantworten, müssen Sie **nicht durch die Kasse**.

7) Für welche Sportarten außer Schwimmen (und Saunieren) sind hier ebenfalls Plätze ausgewiesen? (alphabetische Reihenfolge)

.....  
a) Lösungswort

.....  
b) Lösungswort

BEVOR SIE DIE DANTESTRASSE WEITERGEHEN:  
AM GEHSTEIG HAT EIN

# Relikt

AUS FRÜHEREN  
KOMMUNIKATIONSZEITEN ÜBERLEBT.

8) Von welchem Buchstaben wird es gekrönt?

.....  
Lösungsbuchstabe

Sie erreichen die Brücke über den Nymphenburg-Biedersteiner Kanal.

Er ist Teil des Nordmünchner Kanalsystems, das **Kurfürst Max Emanuel** Anfang des 18. Jhs. plante, um seine Residenzen Nymphenburg und Schleißheim auf dem Wasserweg zu verbinden.

WECHSELN SIE ÜBER DEN ZEBRASTREIFEN DIE  
STRASSENSEITE.

Wenn Sie dieses Straßenschild entdeckt haben, erfahren Sie, wie weit es bis zu den Anfängen des Kanals am Schloss Nymphenburg ist.



9) Notieren Sie die Radweg-Entfernung nach Nymphenburg (in km).

.....  
Lösungszahl

# MACHEN SIE KEHRT

ZUM CANALETTO GENANNTEN FUSS- UND RADWEG.

Auch hier gibt es ein Schild für Radfahrer – und eine interessante Entdeckung.

10) Wie viele Kilometer sind es von hier bis nach Nymphenburg?

.....  
Lösungszahl



Namensgeber des Weges ist der venezianische Maler Leonardo Belotto, genannt Canaletto, der **1761** München besuchte und ein Panorama der Stadt und zwei Ansichten von Schloss Nymphenburg malte.



# Es geht wieder **ZURÜCK**

AUF DIE ANDERE STRASSESEITE UND WEITER ENTLANG DER STRASSE, DIE AB HIER WAISENHAUSSTRASSE HEISST.

Vor der nächsten Kreuzung haben Stiefel einen dauerhaften Abdruck hinterlassen.

**11) Welcher Künstler hat diese Arbeit geschaffen?**

.....  
**Nachname**

FOLGEN SIE DER KLUGSTRASSE NACH LINKS UND DANN WIEDER LINKS DER HOFENFELSSTRASSE.

Freiherr von Hofenfels war so bedeutend, dass wir über ihn informiert werden.

**12) Welche Herrscherdynastie hätte sich Bayern unter den Nagel gerissen, wäre er nicht eingeschritten?**

.....  
**Lösungswort**

AM ENDE DER STRASSE SPAZIEREN SIE

# NACH RECHTS

IN DIE HOHENLOHER STRASSE.

Wer sich für das Laufen auf der Straße interessiert, findet hier eine einschlägige Adresse.

13) Notieren Sie die Abkürzung des Club-Namens.

.....  
Lösungsbuchstaben

14) Was kann man – solange der Vorrat reicht – ein paar Schritte weiter kaufen?

.....  
Lösungswort

ES GEHT WEITER BIS ZUR NÜRNBERGER STRASSE,  
DORT NACH RECHTS UND EIN STÜCK WEITER  
FÜHRT LINKS EIN WEG ZUR KIRCHE ST. LAURENTIUS.

**Die Pfarrkirche St. Laurentius wurde 1955 eingeweiht** – nach nur achtmonatiger Bauzeit. Die Architektur, die den Altar in die Mitte der Gemeinde rückt, war ihrer Zeit voraus und diente **als Vorbild für viele moderne Kirchenbauten**. Um die Seelsorge kümmert sich die Priestergemeinschaft „**Oratorium des Heiligen Philipp Neri**“.

EIN BLICK IN DAS SCHLICHT  
GEHALTENE INNERE DER

# Kirche

LOHNT SICH.

Unweigerlich kommen Sie auf dem Weg  
dorthin mit Tieren in Berührung.



**15) Notieren Sie in alphabetischer Reihenfolge und Einzahl:**

.....  
a) Lösungswort

.....  
b) Lösungswort

Die Oratorier werden auf einem eigenen kleinen Friedhof bestattet.

**16) Wo erhält man den Schlüssel zum Friedhof?**

Im .....

Lösungswort

# KEHREN SIE ZURÜCK

UND FOLGEN WEITER  
DER NÜRNBERGER STRASSE.

Die letzten Rallye-Stationen mit Gelegenheiten  
zum Relaxen sind nicht mehr weit.

LASSEN SIE DEN BIERGARTEN  
ALLERDINGS ZUNÄCHST  
RECHTS LIEGEN UND  
BESUCHEN DIE STÄDTISCHE  
GRÜNLAGE TAXISPARK.



Hier gibt es einiges zu entdecken, unterwegs auf dem geraden Weg  
(Richtung Brunnen) zum Beispiel einen in Stein gemeißelten Dank.

17a) Um welche Personen geht es?

.....

Lösungswort

17b) Wie viele Jahreszahlen sind aufgeführt?

.....

Lösungszahl

FALLS SIE LUST AUF EINE RUNDE

# Kneipen

VERSPÜREN:

18) Welche „Gangart“ sollten Sie dabei einschlagen?

.....  
Lösungswort




19) Wie heißt heute das Areal, das mit diesem Design geschmückt ist?

.....  
Lösungswort

FÜR DIE LETZTE FRAGE GEHT'S AB IN DEN

# Biergarten



Dieser gehörte ursprünglich ebenfalls zum **Taxispark** und diente der Finanzierung der ursprünglichen Nutzung durch den Verein „Erholungspark für Kriegs- und Körperbeschädigte München“. Daran wird bis heute am Eingang zum **Biergartengebäude** erinnert.

20a) Notieren Sie die Jahreszahl.

.....

Lösungszahl

20b) Wie viele Figuren stehen an der Tür?

.....

Lösungszahl

Der Name Taxis erinnert an **Franz von Taxis** (1459 – 1517), dem Begründer des internationalen Postwesens. Vom 17. bis ins 19. Jahrhundert hielten die **Fürsten von Thurn und Taxis** das Monopol auf das Postwesen.

# Geschafft!

WENN SIE DEN BIERGARTEN ÜBER DEN HAUPTEINGANG AN DER **TAXISSTRASSE** VERLASSEN, GEHT ES DURCH DIE GEGENÜBER ABZWEIGENDE TIZIANSTRASSE DIREKT ZUR **U-BAHNSTATION GERN** (U1).

Die **Lösungen** mit den richtigen Antworten finden Sie unter [mvv-muenchen.de/stadtrallye](http://mvv-muenchen.de/stadtrallye)



# Impressum

---

**Idee und Konzept:**

Antje Heckmann / MVV GmbH

**Ausarbeitung der Rallye:**

Regina Schmidt / Stattreisen München e.V.

Stattreisen München e.V.

Nymphenburger Str. 149

80634 München

Tel.: (089) 54 40 42 30

info@stattreisen-muenchen.de

www.stattreisen-muenchen.de

**Layout und Gestaltung:**

Sassenbach GmbH, Jacqueline Mutze / MVV GmbH

**Bildnachweis:**

S. 13: Stadtarchiv München DE-1992-FS-NL-PETT1-3521

S. 15: Gemäldesammlung Münchner Stadtmuseum

S. 21: Stadtarchiv München DE-1992-FS-NL-PETT1-3534

S. 23: Privat

S. 26: Luftaufnahme (aus: H. Stahleder, Gern, München 2010, S. 47)

S. 28: WikiCommons

S. 32: WikiCommons

S. 30: Postkarte © Geschichtswerkstatt Neuhausen

S. 38: Postkarte © Geschichtswerkstatt Neuhausen

Regina Schmidt

Shutterstock

Adobe Stock

Diese Unterlagen und alle Bilder sind **urheberrechtlich geschützt**.

Sie dürfen ohne die vorherige schriftliche Zustimmung der MVV GmbH nicht verändert und nicht für öffentliche oder kommerzielle Zwecke vervielfältigt, vorgeführt, verbreitet oder anderweitig verwertet werden.